



КОМИТЕТ ИМУЩЕСТВЕННЫХ ОТНОШЕНИЙ
АДМИНИСТРАЦИИ ПЕРМСКОГО МУНИЦИПАЛЬНОГО ОКРУГА

РЕШЕНИЕ
о размещении объектов № 1305

Пермский край
Пермский округ

16.05.2024

Комитет имущественных отношений администрации Пермского муниципального округа разрешает Акционерному обществу «Газпром газораспределение Пермь» (ИНН 5902183841, ОГРН 1025900512670, почтовый адрес: 614000, г. Пермь, ул. Петропавловская, 43)

размещение объекта «газопровод давлением до 1,2 Мпа, для размещения которого не требуется разрешения на строительство»

на землях муниципальная собственность

на срок 1 год

Местоположение: Пермский край, Пермский муниципальный округ, д. Мостовая, ул. Восточная, к дому 34

Приложение: схема предполагаемых к использованию земель или части земельного участка.

Особые условия использования:

1. При размещении объекта учесть параметры ширины проезда улично-дорожной сети, во избежание сужения полосы отвода дороги.
2. Получение разрешения на производство земляных работ.

Заместитель председателя комитета



М.В. Королева

Схема предполагаемых к использованию земель или части земельного участка

Объект: Газопровод давлением до 1,2 Мпа, для размещения которого не требуется разрешения на строительство

Местоположение: расположенных по адресу: Пермский край, м.о. Пермский, д. Мостовая, ул. Восточная, к дому 34

Каталог координат, м








Площадь земель или части земельного участка, кв.м.: 1404

Категория земель: земли населенных пунктов

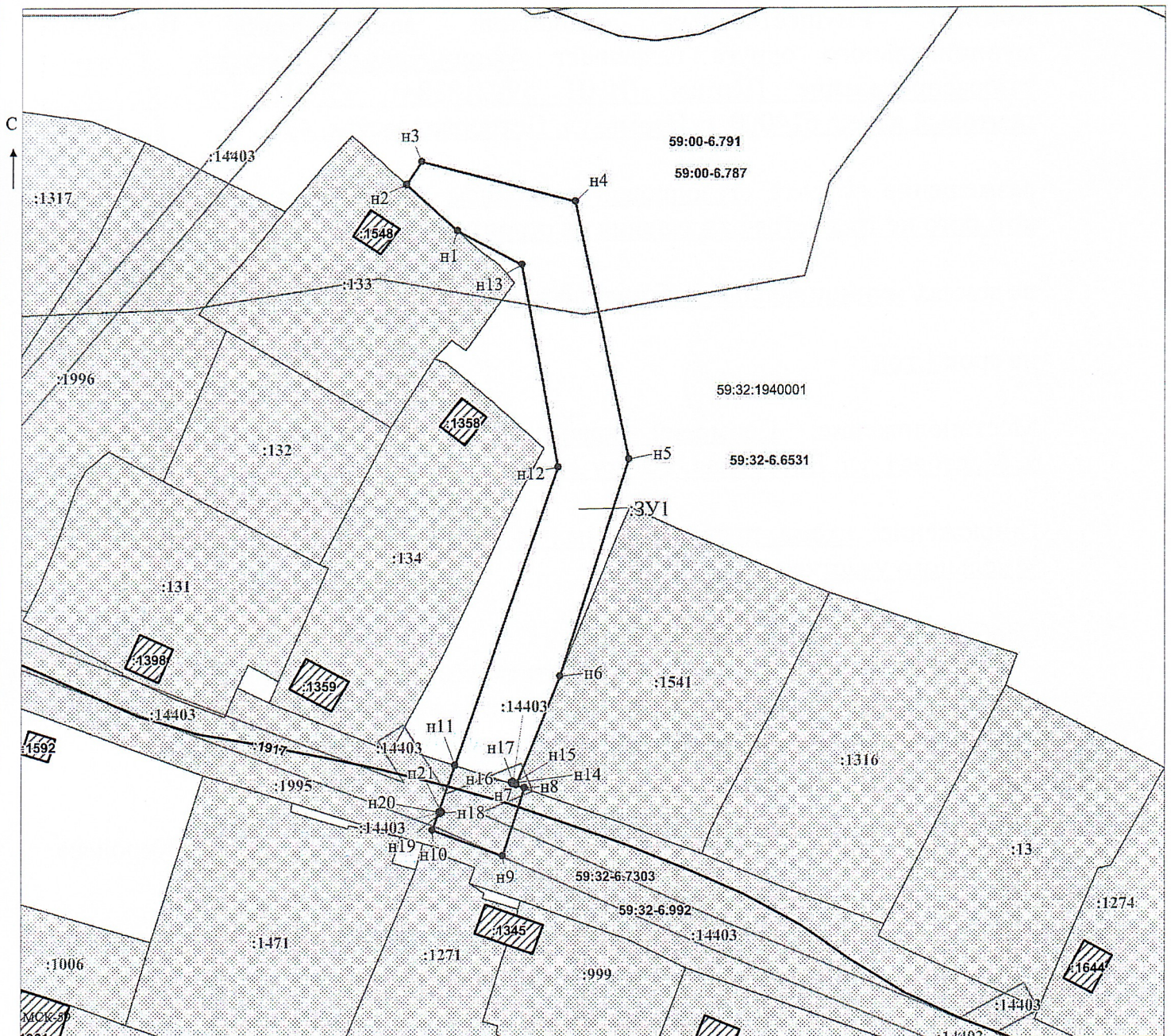
Вид разрешенного использования: -

Описание границ смежных землепользователей:

От точки н1 до точки н2 - земельный участок с кадастровым номером 59:32:1940001:133
 От точки н2 до точки н6 - земли общего пользования
 От точки н6 до точки н8 - земельный участок с кадастровым номером 59:32:1940001:1541
 От точки н8 до точки н11 - земельный участок с кадастровым номером 59:32:1940001:1995
 От точки н11 до точки н1 - земли общего пользования
 От точки н14 до точки н14 - земельный участок с кадастровым номером 59:32:0000000:14403
 От точки н18 до точки н18 - земельный участок с кадастровым номером 59:32:0000000:14403

- Условные обозначения:**
-  - границы и номер земельного участка, сведения о которых внесены в ЕГРН
 -  - границы и номер объекта капитального строительства, сведения о которых внесены в ЕГРН
 -  - граница кадастрового квартала
 -  - предполагаемый участок земель, на которых планируется размещение объекта
 -  - зоны с особыми условиями использования территории, сведения о которых внесены в ЕГРН
 -  - обозначение запрашиваемого земельного участка
 -  - характерная точка границ земель или части земельного участка
- 59:32:1940001 - номер кадастрового квартала

№ точки границы	X	Y
н1	515612.24	2260538.27
н2	515619.75	2260529.90
н3	515623.53	2260532.40
н4	515617.07	2260557.65
н5	515574.73	2260566.58
н6	515538.98	2260555.23
н7	515521.05	2260548.08
н8	515520.58	2260549.39
н9	515509.42	2260545.85
н10	515513.66	2260534.30
н11	515524.32	2260537.97
н12	515573.35	2260554.85
н13	515606.67	2260548.87
н1	515612.24	2260538.27
н14	515521.40	2260547.73
н15	515521.22	2260547.48
н16	515521.46	2260547.30
н17	515521.64	2260547.54
н14	515521.40	2260547.73
н18	515516.54	2260535.83
н19	515516.36	2260535.58
н20	515516.60	2260535.40
н21	515516.78	2260535.65
н18	515516.54	2260535.83



Заявитель: _____ / Горбунова А.П. Масштаб 1:700
 МП (подпись, расшифровка подписи)
 (для юридических лиц и индивидуальных предпринимателей)